

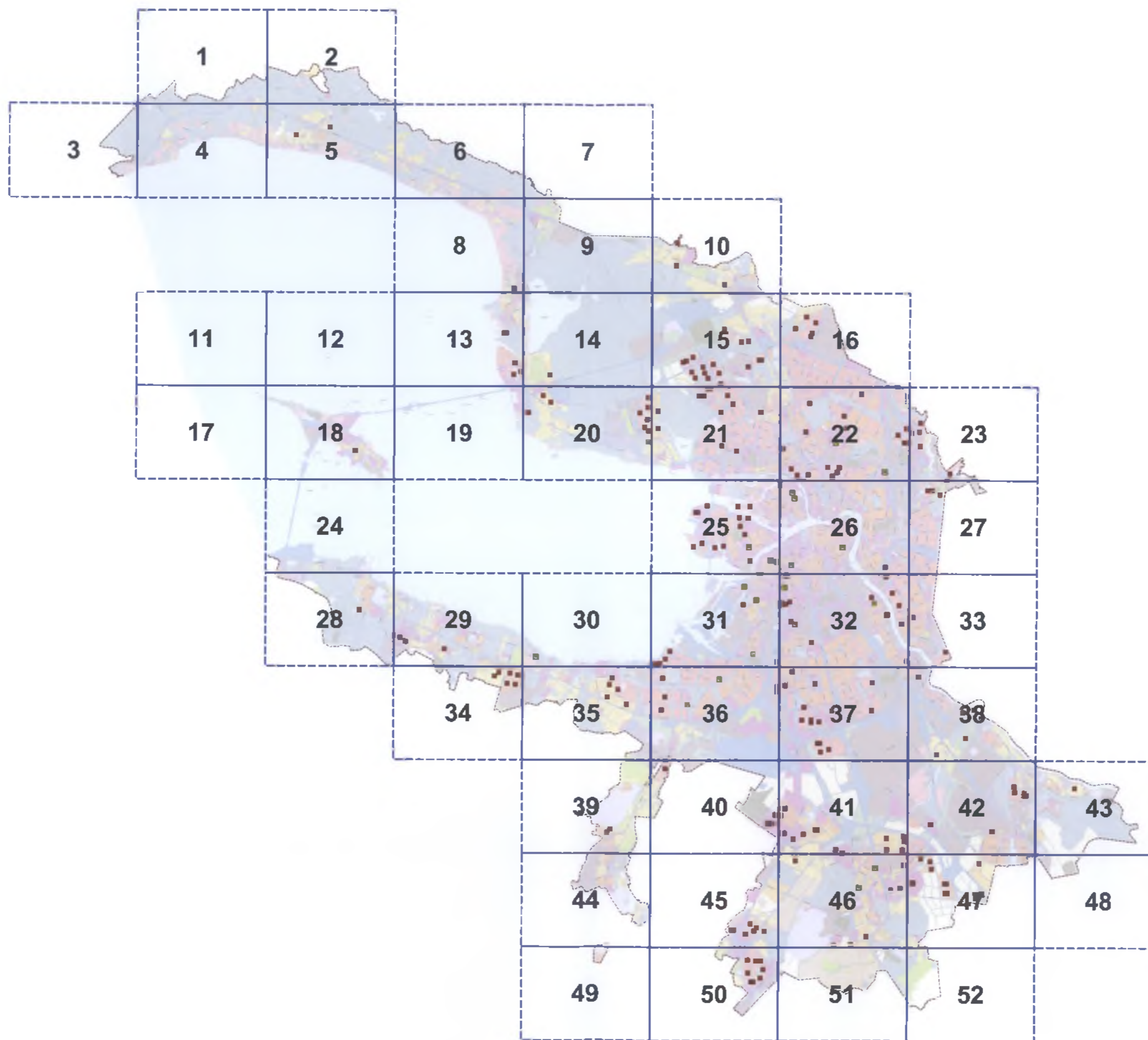
Приложение 3
к Закону Санкт-Петербурга
"О внесении изменений в Закон Санкт-Петербурга
"О Генеральном плане Санкт-Петербурга"
от 21 декабря 2023 года
№ 785-169

"Приложение 3
к Закону Санкт-Петербурга
"О Генеральном плане Санкт-Петербурга"
от 21 декабря 2005 года
№ 728-99

*КАРТА ПЛАНИРУЕМЫХ ДЛЯ РАЗМЕЩЕНИЯ И(ИЛИ) РЕКОНСТРУКЦИИ
ОБЪЕКТОВ ФЕДЕРАЛЬНОГО ЗНАЧЕНИЯ, ОБЪЕКТОВ РЕГИОНАЛЬНОГО ЗНАЧЕНИЯ
В ОБЛАСТИ ОБРАЗОВАНИЯ*

масштаб 1:25 000

РАСКЛАДКА ЛИСТОВ ДЛЯ МАСШТАБА 1:25 000



УСЛОВНЫЕ ОБОЗНАЧЕНИЯ

АДМИНИСТРАТИВНЫЕ ГРАНИЦЫ



граница между Санкт-Петербургом и Ленинградской областью
как субъектами Российской Федерации

ОБЪЕКТЫ ОБРАЗОВАНИЯ

ФЕДЕРАЛЬНОГО ЗНАЧЕНИЯ:

планируемые к
реконструкции



планируемые к
размещению



организация, реализующая программы профессионального и высшего образования

РЕГИОНАЛЬНОГО ЗНАЧЕНИЯ:

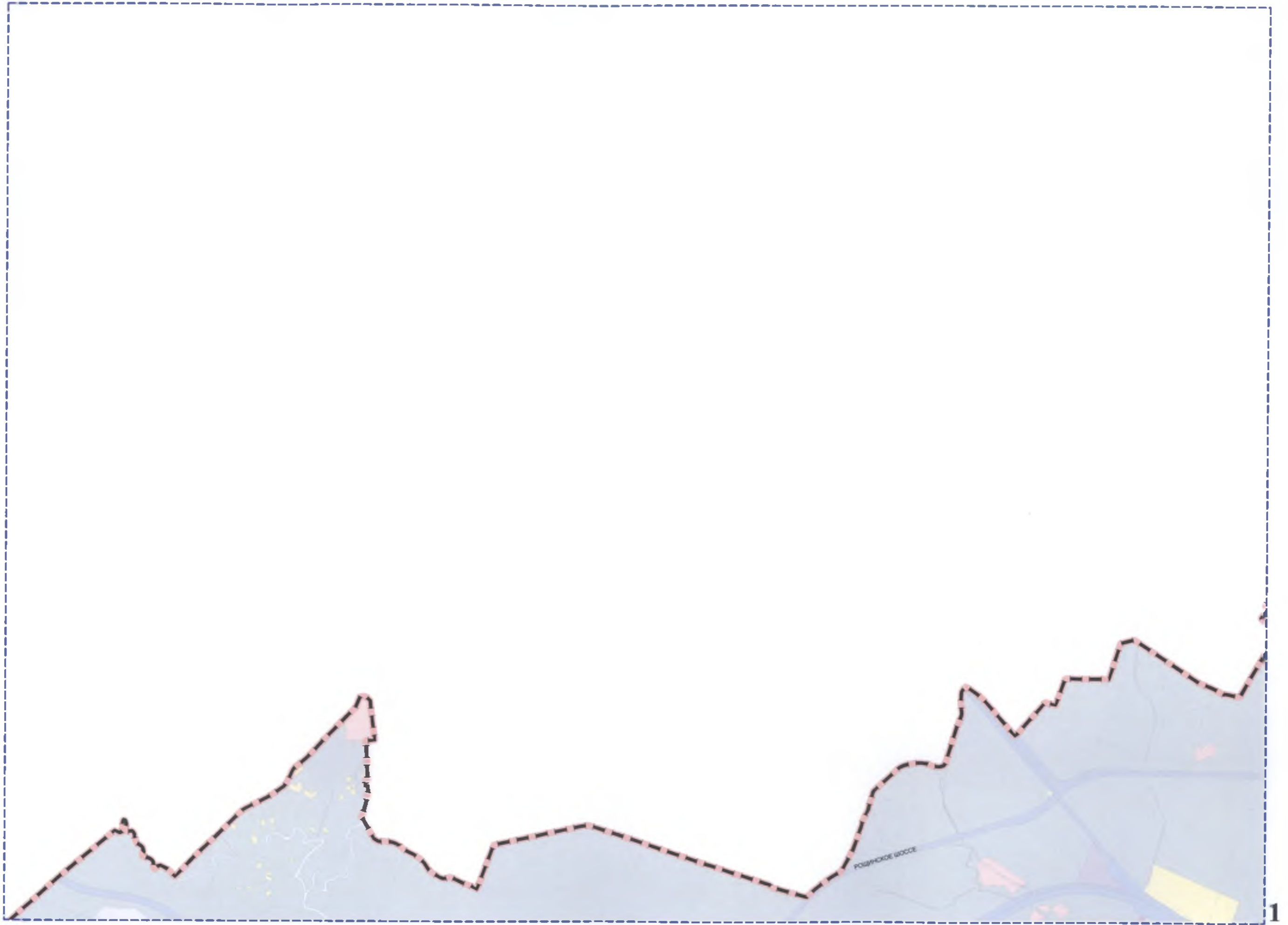


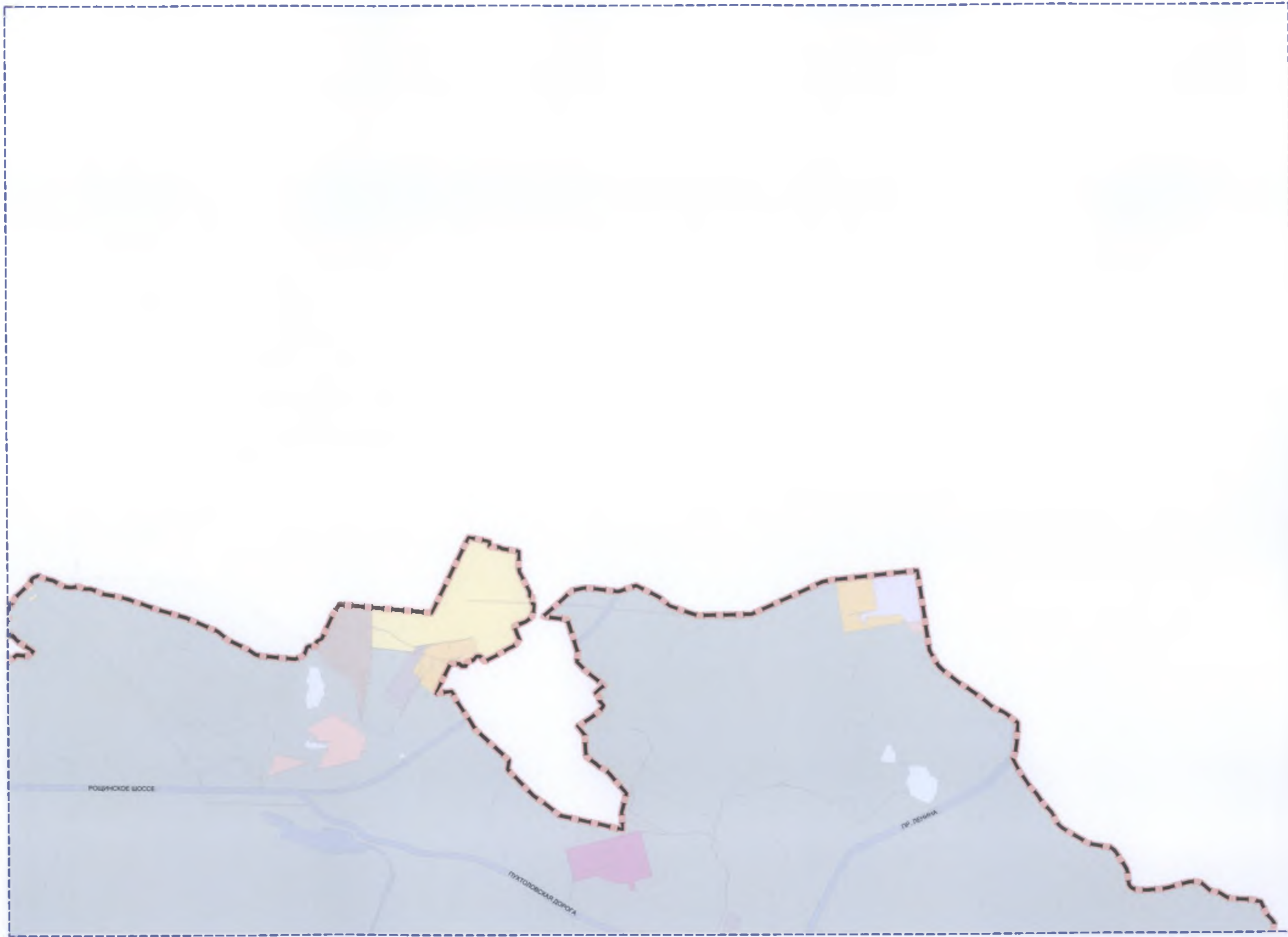
организация, реализующая программы профессионального и высшего образования

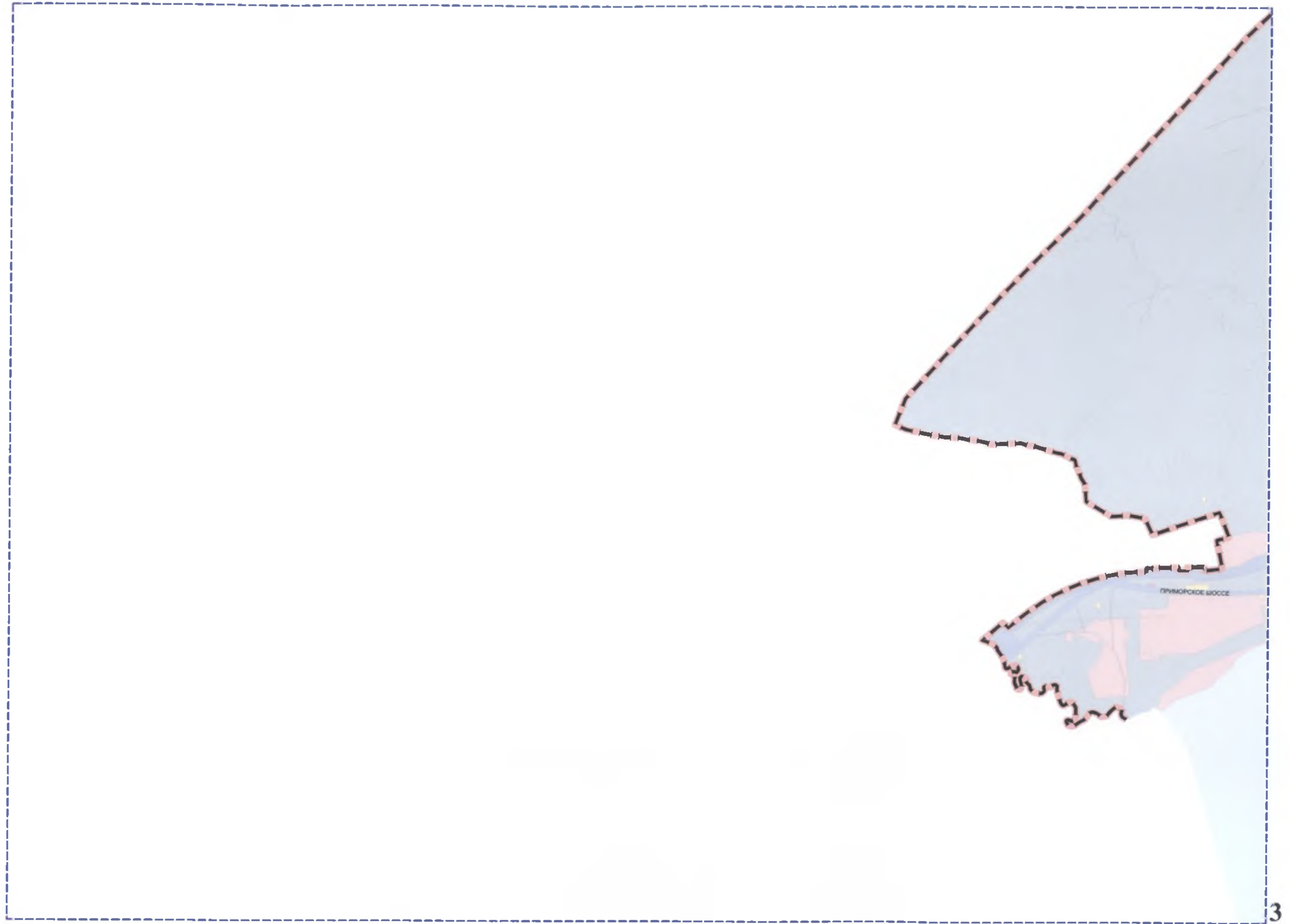



общеобразовательная организация на 825 мест и более

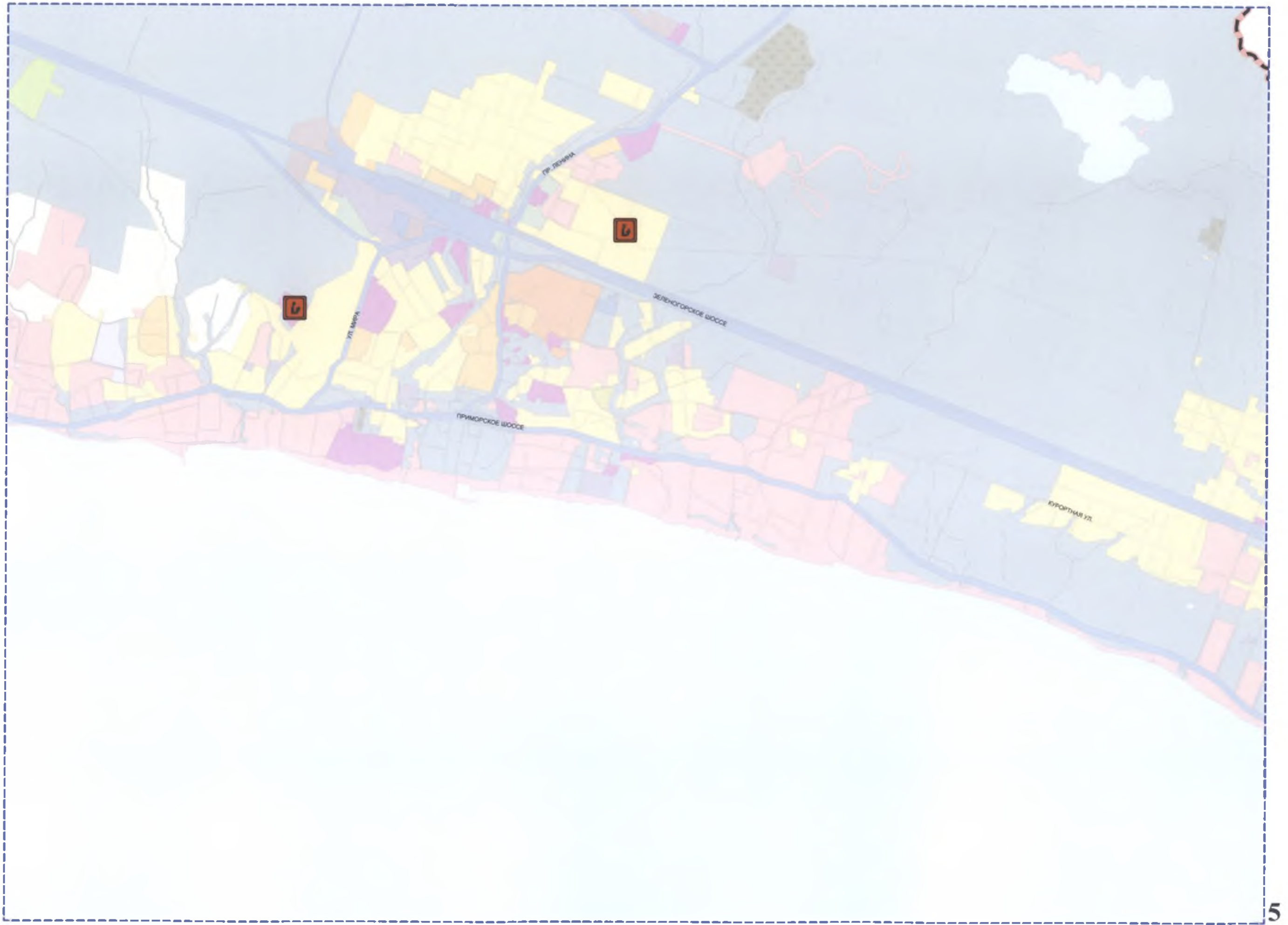
Уточнение местоположения планируемых для размещения объектов регионального значения осуществляется на этапах реализации Генерального плана Санкт-Петербурга в предусмотренном статьей 26 Градостроительного кодекса Российской Федерации порядке.









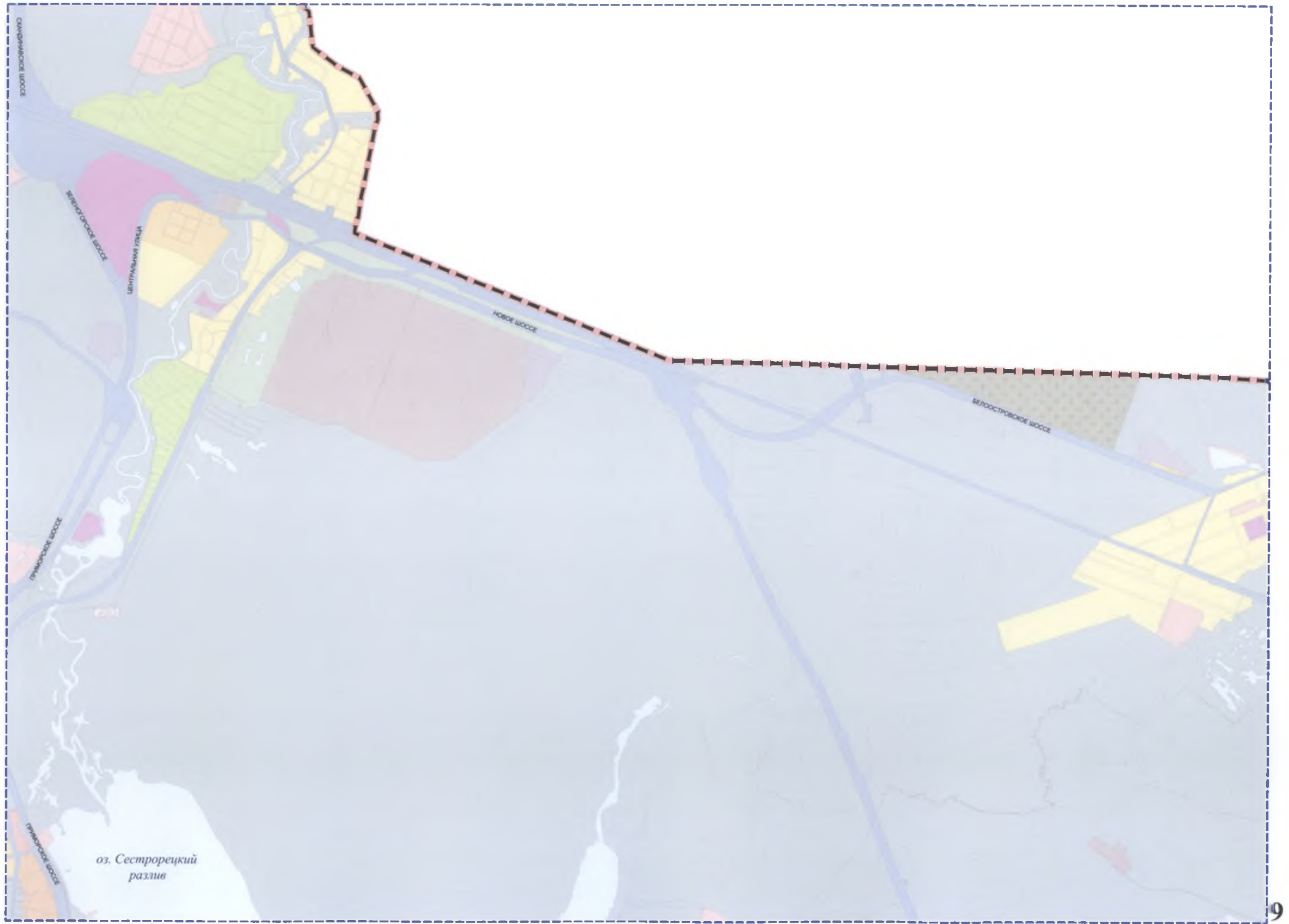








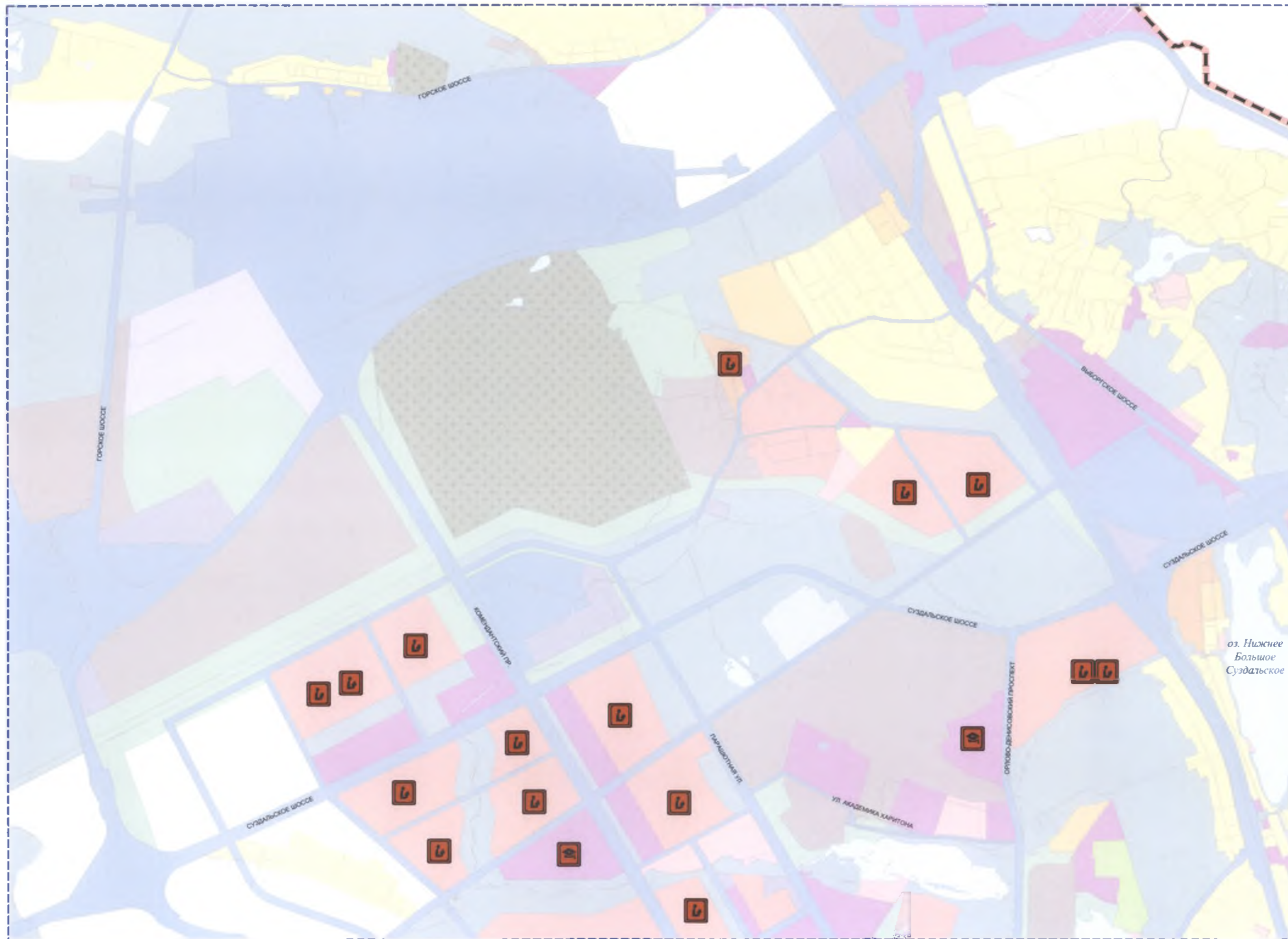




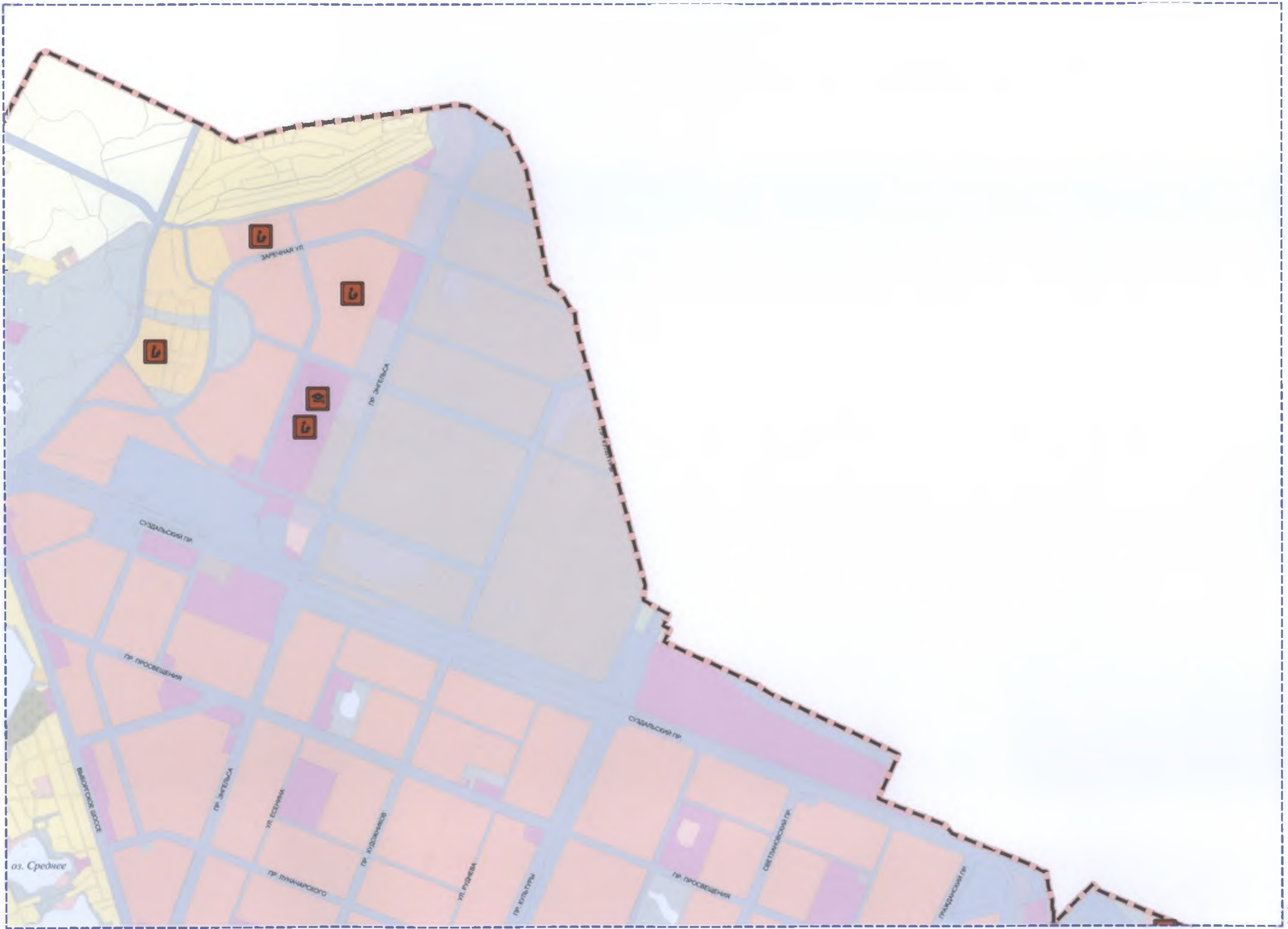








оз. Нижнее
Большое
Суздальское



SOPT 198

